

MODULARIO
F. rig. rend. 497



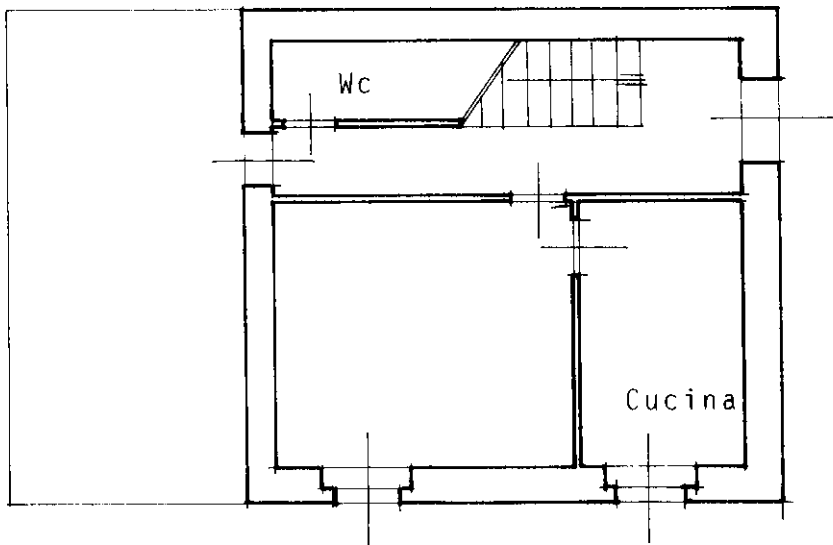
MINISTERO DELLE FINANZE
DIREZIONE GENERALE DEL CATASTO E DEI SS.TT.EE.
CATASTO EDILIZIO URBANO (RDL 13-4-1939, n. 652)

MOD. BN (CEU)

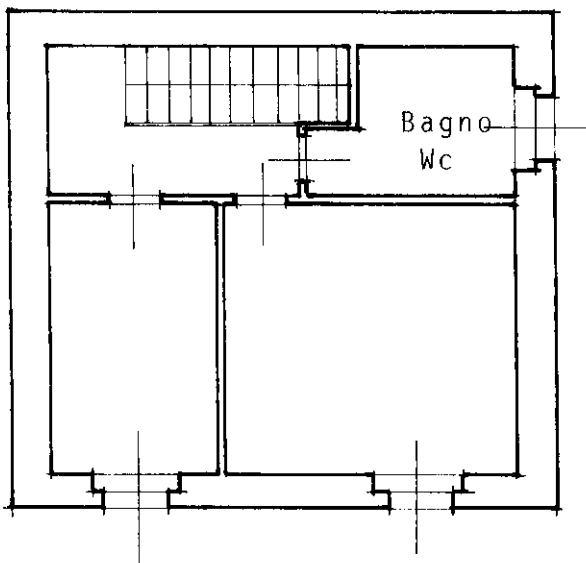
LIRE
250

Planimetria di u.i.u. in Comune di Trieste via Cologna in Monte civ. 64

PIANTA PIANOTERRA
h=2.53



PIANTA PRIMO PIANO
h=2.53

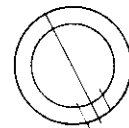


F
3
372
1

FIGURA CONFORME ALLA MAPPA
CATASTALE C.C. DI COLOGNA F.M. 8
Scala 1:1000



ORIENTAMENTO



SCALA DI 1:1000

Dichiarazione di N.C.
Denuncia di variazione

Compilata dal geom. Giuseppe Pozzani
(Titolo, cognome e nome)

RISERVATO ALL'UFFICIO

Ultima planimetria in atti


Identificativi catastali

Iscritto all'albo dei Geom.

Data presentazione:04/08/1993 - Data: 02/12/2019 - n. T87477 - Richiedente: CRVMLE89H06L424N

Totale schede: 1 - Formatosi di acquisizione: A4(210x297) - Formato stampa richiesto: A4(210x297)

data _____ Firma _____



1653/A

Catasto dei Fabbricati - Situazione al 02/12/2019 - Comune di TRIESTE (L424) - < Sez.Urb.: F - Foglio: 8 - Particella: 372 - Subalterno: 1 >
VIA DEI BAIARDI n. 30 piano: T-1;

Roma Istituto Poligrafico e Zecca dello Stato - PV